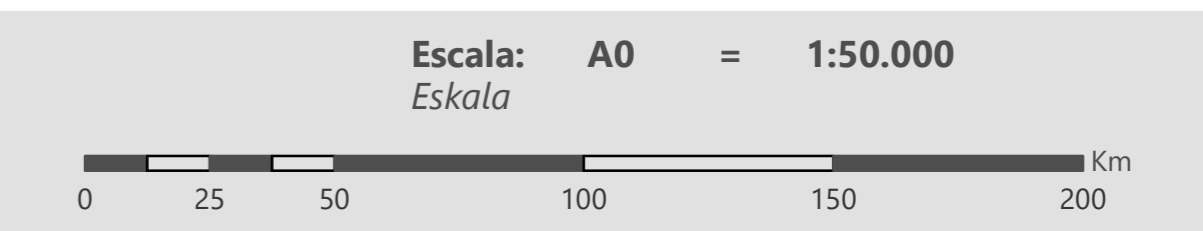
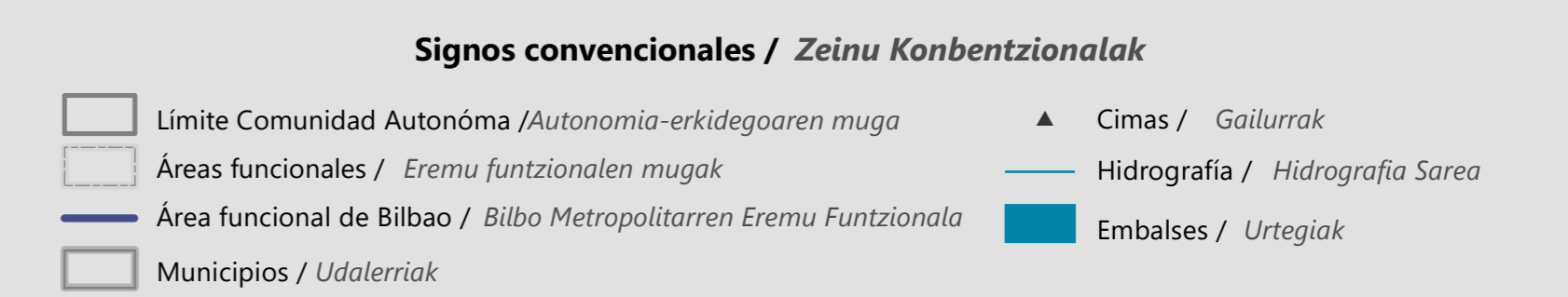



Mapa 11



Fuente: Elaboración propia.
 Base Cartográfica: Base Topográfica Armonizada (BTA) a escala 1:5.000 y Modelo Digital del Terreno (MDT) remuestreado de 5m de la CAPV. Eusko Jaurlaritz / Gobierno Vasco. geoEuskadi, bajo licencia CC-by 3.0.
 Proyección Cartográfica: UTM huso 30 Norte.
 Sistema Geodésico de Referencia: ETRS 1989.
 Iturria: Geuk egina.
 Oinarri kartografikoa: Datu-Base Topografiko Bateratua (DTB), 1:5.000 eskalako, eta EAeko Lurzuaren Eremu Digitala (LED), 5 m-ra laginketa bereizmena duena, Eusko Jaurlaritzaren geoEuskadi, CC-by 3.0 lizentziapetokoa.
 Proiektzio kartografikoa: Ipar-eremuko 30º-ko UTM koordenatuen Erreferentziako Sistema Geodesiko: ETRS 1989.

Promotor:
Sustatzailea



Bilbo Metropolitarraren Eremu Funtzionalako Paisaiaren Katalogoa eta Zehaztapenak

Catálogo y Determinaciones de Paisaje del Área Funcional de Bilbao Metropolitano

Equipo redactor:
Lantaldea



Mayo, 2020
2020ko Maiatza